

# Corona-Dorfrally 2020

Diese Dorfrallye führt euch einmal quer durch Seelbach, vom Vereinshaus (Am Köppel 7) ans Gemeindezentrum (Lilienstraße 14).

Unterwegs müsst ihr einige Aufgaben lösen, die ihr allerdings selbst finden müsst; das bedeutet, dass nirgend Stationszettel aushängen, sondern ihr die „Stelle“ zur jeweiligen Aufgabe selbst finden müsst.

Um es euch etwas einfacher zu machen, ist die Route in vier Abschnitte unterteilt, an denen ihr euch orientieren könnt.

Außerdem sind alle Aufgaben in der Reihenfolge sortiert, wie ihr an den entsprechenden „Stellen“ vorbeikommt. Habt ihr also „Stelle 1“ gefunden und findet als nächstes „Stelle 3“, dann habt ihr wohl „Stelle 2“ übersehen und solltet nochmal ein Stück zurückgehen.

Es kommt bei dieser Dorfrallye nicht auf Geschwindigkeit an, deshalb lasst euch ruhig so viel Zeit, wie ihr benötigt. – Am Ende zählen ausschließlich richtig gelöste Aufgaben, wie ihr das geschafft habt, ist eigentlich egal. Ihr könnt auch Leute fragen, die ihr unterwegs trifft oder die Dorfrallye gemeinsam mit euren Geschwistern machen.

Aber ganz wichtig: macht sie nicht in Gruppen, sondern maximal im 2er-Team – nicht etwa, dass wir es doof finden würden, wenn ihr zusammen arbeitet, aber im Moment ist das ja leider nicht erlaubt.

Wenn ihr glaubt, alle Aufgaben richtig gelöst zu haben, dann müsst ihr uns die Antworten nur noch **bis zum 5. Juni (20:00Uhr)**

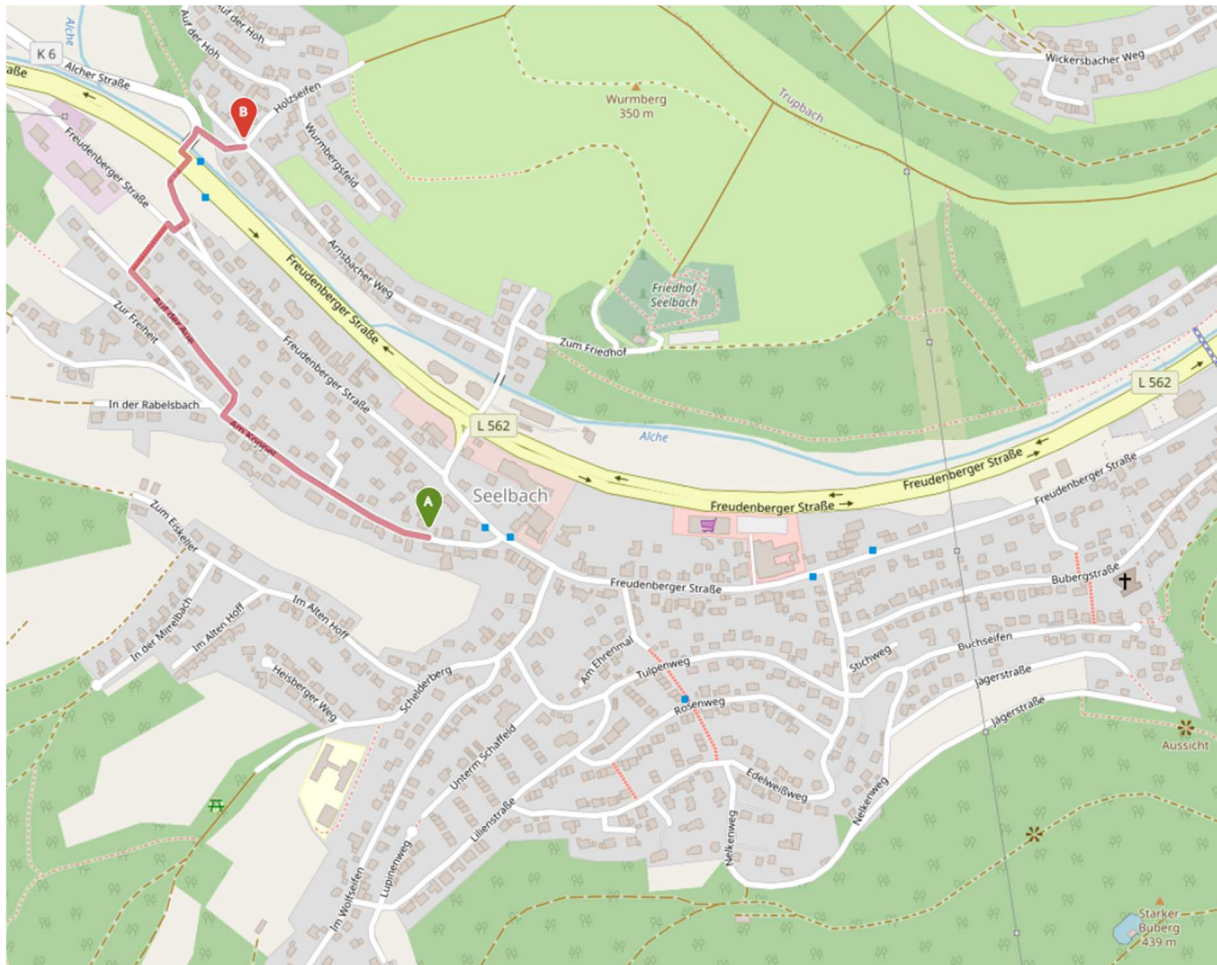
zukommen lassen, dafür gibt es zwei Möglichkeiten:

- a) werft den/die Aufgabenzettel ausgefüllt und mit eurem/euren Namen drauf in den Briefkasten am Vereinshaus
- b) schickt eure Antworten als Email an [kssiegen@web.de](mailto:kssiegen@web.de) – natürlich auch mit eurem/euren Namen

Die Gewinner ermitteln wir dann und geben sie euch bekannt, wenn es wieder was Neues aus der Jungschar gibt – natürlich gibt's für die besten drei Teilnehmer auch einen kleinen bis großen Preis. 😊

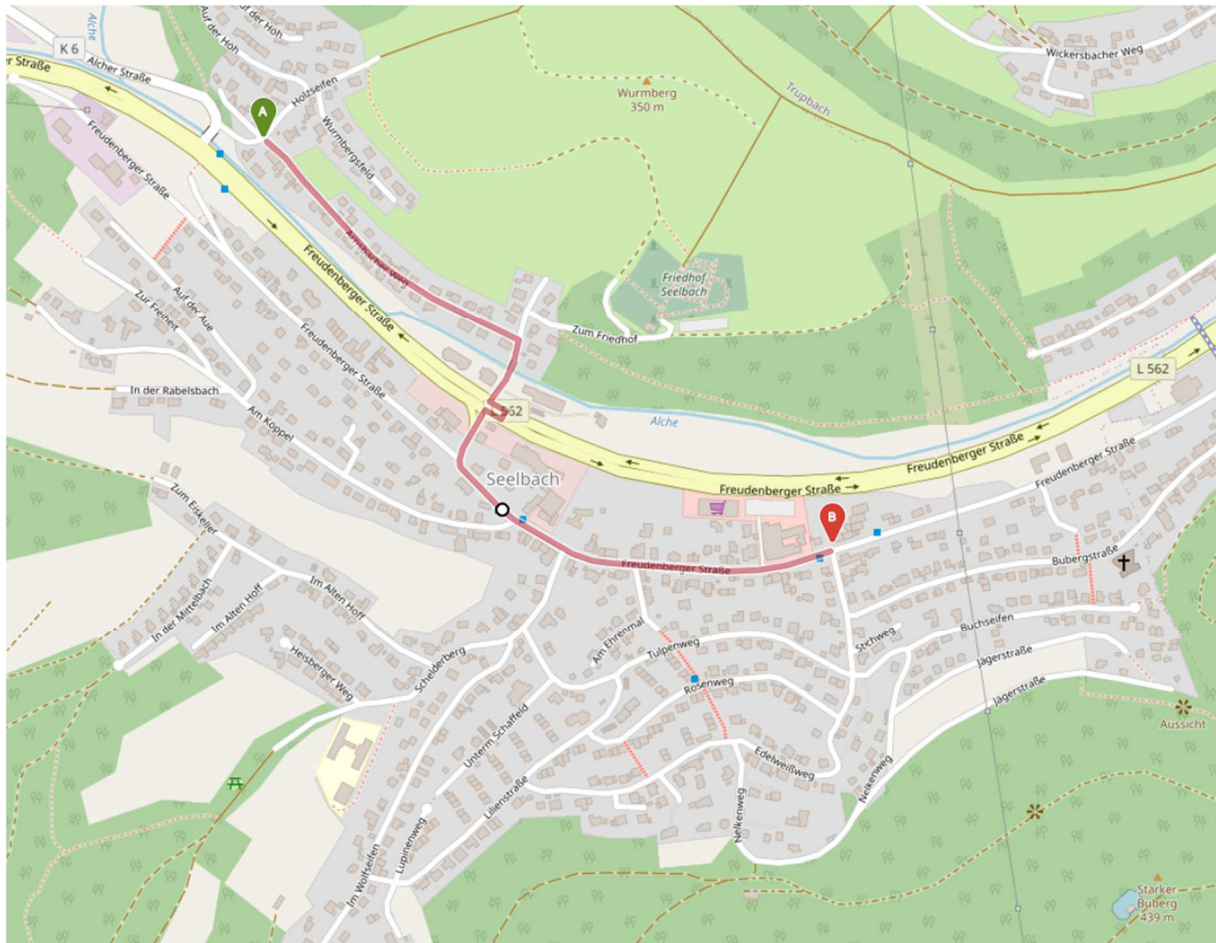
**Viel Spaß!**

## Abschnitt 1 Vereinshaus bis „Arnsbacher Weg“



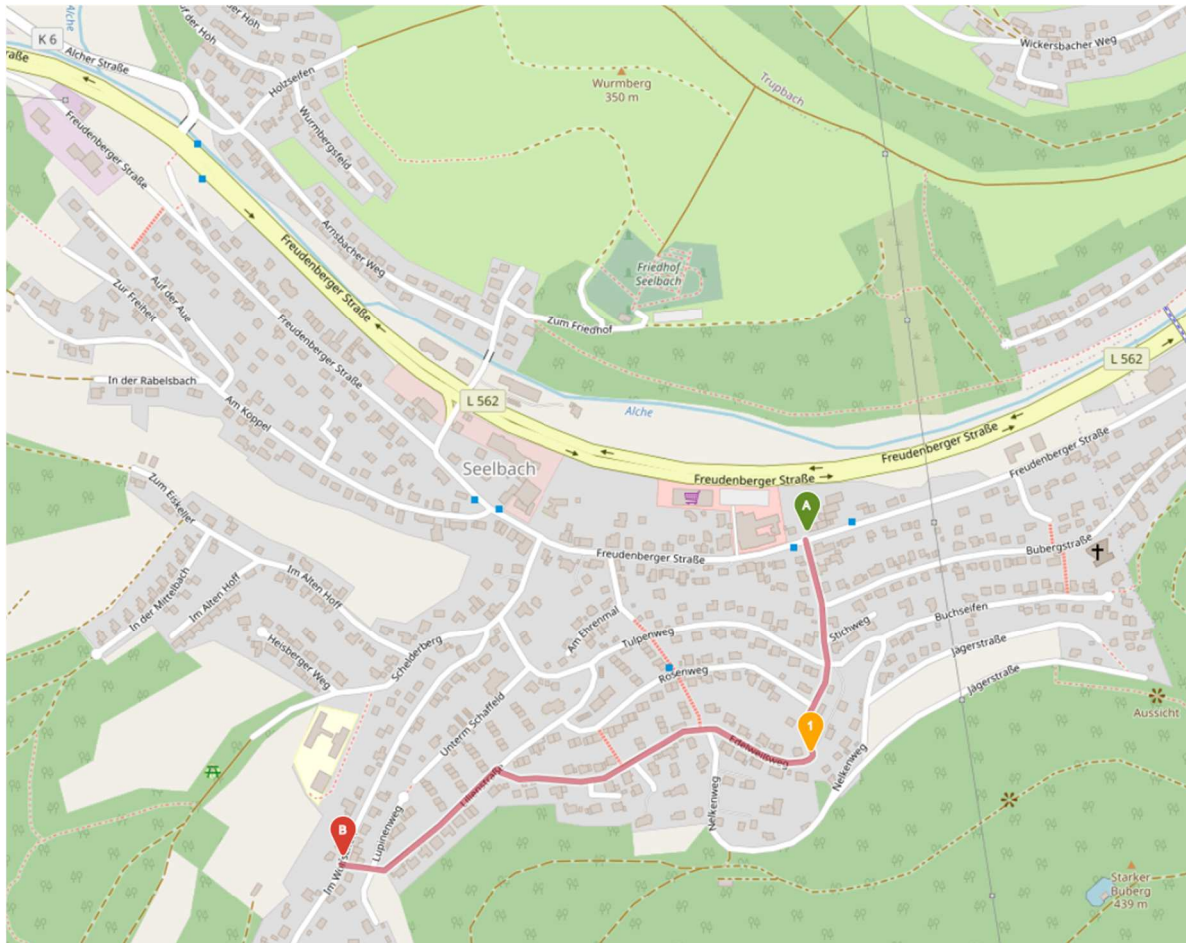
1. Wie viele Kanaldeckel (rund) gibt es zwischen Vereinshaus und der Einmündung „Auf der Aue“?
2. In welcher Hausnummer wohnt Kevin alias „Schmidty“ neuerdings?  
**Tipp: sucht nach einem roten Seat Ibiza**
3. Welche Zahl erhält man, wenn man alle Zahlen (nicht Ziffern!) auf den Hydranten-/Gas- und Wasserschieber-Schildern an der Einmündung „Auf der Aue“ addiert?
4. Welche Hausnummer erhält das hier neu gebaute Haus? ([Foto\\_01](#))  
**Tipp: es ist eine gerade Zahl**
5. Multipliziert die Anzahl der Stufen des ersten (Doppel-)Treppenblocks mit der Anzahl der Stufen des zweiten Treppenblocks und zieht davon die Anzahl der Stufen des dritten Treppenblocks ab!  
**Tipp: die Stufenanzahl von jedem Treppenblock ist durch 3 teilbar**
6. Was steht auf dem Schild, das diesem Baum hängt? ([Foto\\_02](#))
7. Wie viele Sekunden dauert die Grünphase (inkl. Gelbphase) für Autos, die aus Alchen kommend in Richtung Siegen oder Freudenberg fahren?

## Abschnitt 2 „Arnsbacher Weg“ bis „Edelweißweg“



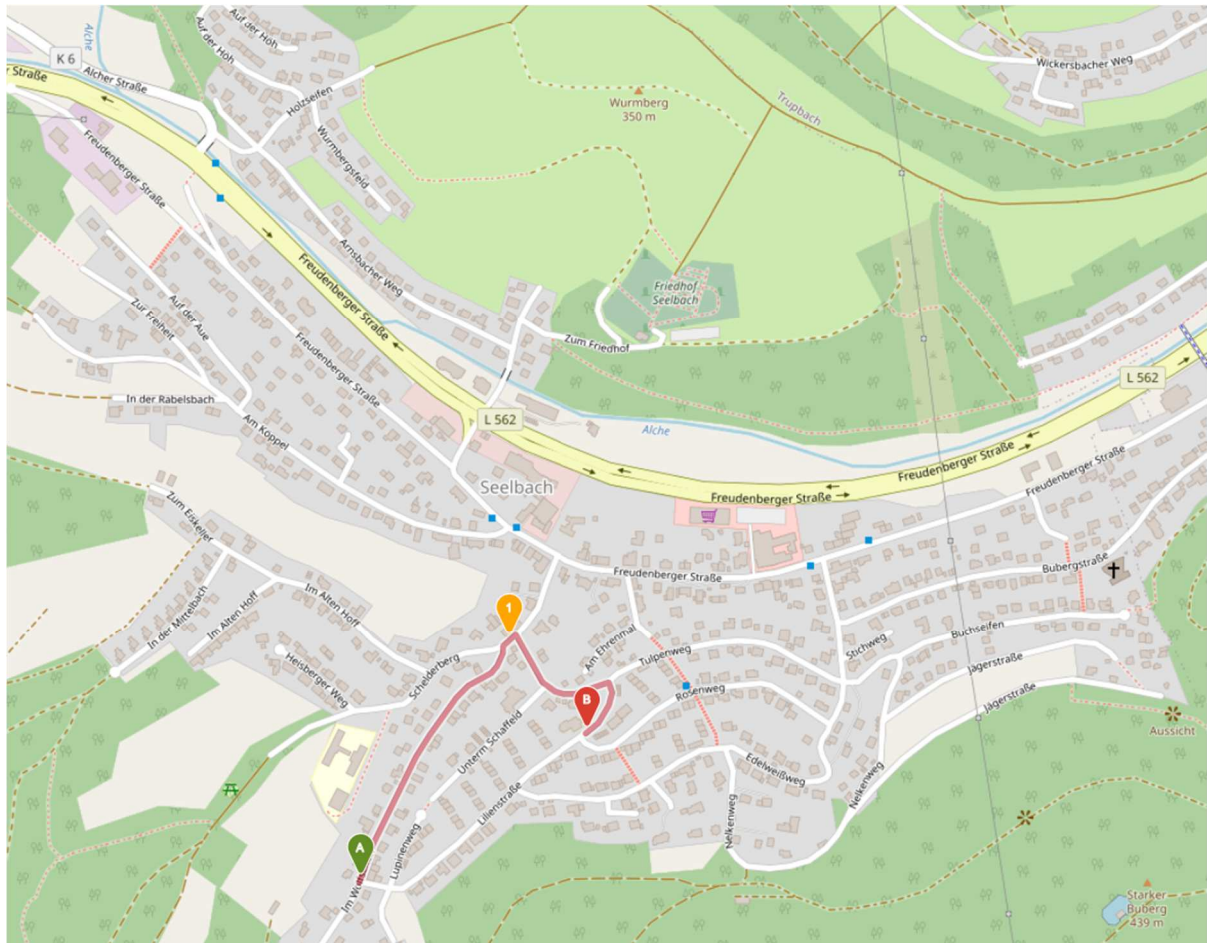
1. Welche Geschwindigkeit dürfen Autos auf dem zweiten Abschnitt der Dorfrallye maximal fahren?  
 **Tipp: es gelten nur Straßen, an denen ihr entlang lauft**
2. Wie weit ist der Hydrant vor Hausnummer 27 vom Schild entfernt?  
 **Tipp: das muss man nicht messen**
3. Welche Farbe haben die meisten Autos, die bei der Autovermietung Schmitt stehen?
4. Welches Schild ist auf dem Foto unkenntlich gemacht worden? ([Foto\\_03](#))
5. Welche Buslinie fährt an Wochentagen um 21:50Uhr nach Siegen?
6. Wie lang dauert die Grünphase für Fußgänger an der Fußgängerampel am Bürgerhaus?
7. Seit wann gibt es die Kaffeerösterei „Kathreiner’s“?
8. Was ist auf dem Foto zu sehen? ([Foto\\_04](#))
9. Wie lang ist die „Stern-Apotheke“ während der Mittagspause geschlossen?
10. Um wieviel Uhr wird der Post-Briefkasten an Donnerstagen geleert?

## Abschnitt 3 „Edelweißweg“ bis „Im Wolfseifen“



1. Wie viele Straßen gehen entlang des „Edelweißweg“ links ab?  
**Tipp: es gelten nur Straßen, die einen anderen Namen haben**
2. Welche Nummer muss man wählen, um mit der Buslinie C117 zu fahren und was kostet ein Anruf aus dem Mobilfunknetz?
3. Worein werden die Zeitungen bei Hausnummer 15 (unterer Eingang) im „Edelweißweg“ abgelegt?  
**Tipp: genaue Schreibweise beachten**
4. Welches Instrument hängt am Balkon eines Hauses im „Edelweißweg“?  
**Tipp: die Hausnummer ist eine Primzahl**
5. Welche ist die höchste Hausnummer, die an der Stichstraße liegt, welche an dieser Infotafel vom „Edelweißweg“ abzweigt? (Foto\_05)  
**Tipp: es ist eine Primzahl**
6. Welche Farbe hat das Haus mit der Hausnummer 65 im „Edelweißweg“?
7. Welche Abmessungen haben die Pflastersteine am Ende des „Edelweißweg“? – Angabe in Zentimeter!
8. Welche Hausnummer hat das letzte Haus in der „Lilienstraße“?
9. Am Beginn welcher Straße steht dieses Schild? (Foto\_06)

## Abschnitt 4 „Im Wolfseifen“ bis Gemeindezentrum



1. Welche Hausnummern sind „Im Wolfseifen“ zwischen „Lilienstraße“ und „Schelderberg“ nicht vergeben worden?  
 **Tipp: es fehlen mehr gerade als ungerade Zahlen**
2. Wann wäre die nächste Hauptuntersuchung („TÜV“) des Autos, dessen Nummernschild hier am Zaun hängt, gewesen? ([Foto\\_07](#)) – Jahr, Monat  
 **Tipp: der Fälligkeitsmonat steht immer oben**
3. Wie viele Glasbausteine sind neben der Haustür am Haus mit der Hausnummer 17 „Im Wolfseifen“ zu finden?
4. Welche Hausnummer hat das Haus mit dem weißen „Fahrradsattelkopf“, der an einer blauen Tür angebracht ist?
5. Worauf weist dieser Wegweiser hin? ([Foto\\_08](#))
6. Wie viele Zaunpfähle, die direkt zur Straße hin zeigen, hat der Zaun des AWO-Kindergartens von unten bis zum Sackgassenschild?
7. Welche Hausnummer gibt es im Tulpenweg erst seit einigen Wochen?
8. Wie viel kostet eine Packung Zigaretten der Marke „Pall Mall“ (27 Stück) am Zigarettenautomaten?
9. Wie viele Parkplätze sind am Gemeindezentrum eingezeichnet?